

« Le saviez vous »

L'Eglise Saint-Barthélemy

L'église fût reconstruite en briques cuites entre 1882 et 1892. La nouvelle église et son clocher haut de 57 mètres fait partie intégrante de la vie des Saint-Thomasiens.

Profil boucle 3



Numéros d'urgence :
Appel d'urgence 112
SAMU 15
Pompiers 18
Police 17
Centre anti poison (Purpan)
05 61 77 74 47

Je ramène mes déchets



Circuit du lac Saint-Thomas



Référence carte IGN : 2044 O Série bleue




Situation géographique


Le départ du circuit se situe au centre du village de Saint-Thomas.


Vous pouvez stationner sur la place face à la mairie.

Longueur	Temps	Relief	Difficulté	Balisage
8,4Km	100'	313m 252m		3 Violet+ 3

Descriptif de l'itinéraire

 Aire de pique-nique

 Croix



1 Prendre à gauche du monument aux Morts. Descendez le chemin vers le lac. Poursuivre jusqu'au chemin du Rentin.

2 Prendre à gauche. Passer devant l'écurie du Rentin et poursuivre jusqu'à En Pouillac.

3 A gauche, rejoindre la D53.

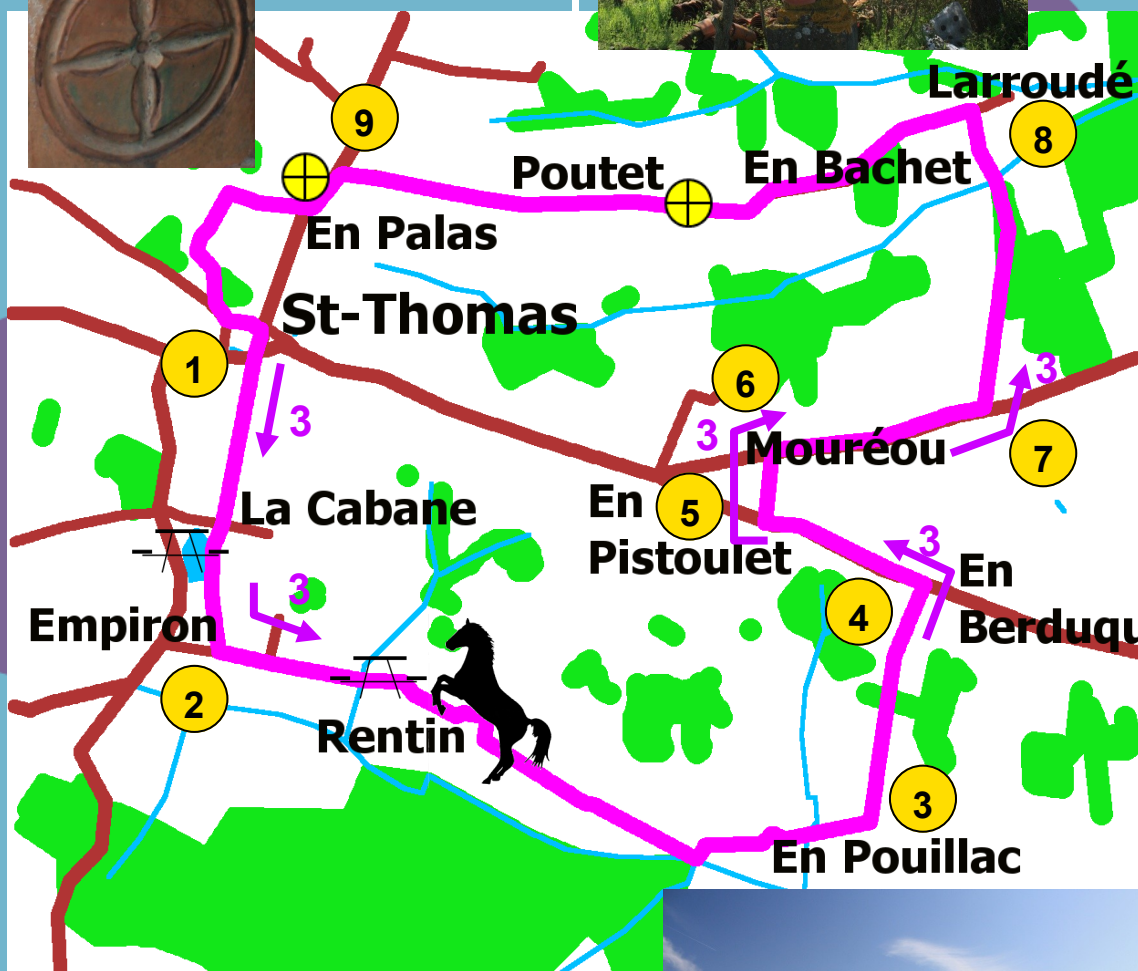
4 Prendre à gauche.

5 Prendre la petite route à droite.

6 Prendre à droite direction Saint-Lys.

7 Prendre le chemin de terre à gauche, traverser le ruisseau

8 Prendre à gauche chemin du Poutet.



9 A gauche puis de suite à droite, passer devant le cimetière puis revenir vers le centre du village.



• Aires de pique-nique
 Au bord du lac
 A l'écurie du Rentin (buvette)

• Hébergement
 Gîte de France
 Les Douves : M et Mme YON
 05 34 47 14 94

Gîte Rural
 M et Mme PACHY
 05 61 91 74 64

